



ETAPA 1. CAMIÑO DE PONTEVEDRA BAIXO MIÑO: O PORRIÑO - VIGO





CAMIÑO PORTUGUÉS

165,0KMS
2.100M

RUTÓMETRO

CONTROL DE FIRMAS 9:25 A 10:45 · LLAMADA CICLISTAS 10:55 · SALIDA NEUTRALIZADA 11:05

	VIAL	KM CARRERA	KM A META	HORARIO PREVISTO		
				40KM/H	43KM/H	45KM/H
PORRIÑO. KM 0 Rúa Antonio Palacios.	N-120	0,00	165,00	11:15	11:15	11:15
Giro derecha, seguir por N-120 dirección Ponteareas	N-120	0,80	164,20	11:16	11:16	11:16
Ponteareas, rotonda giro derecha para seguir por PO-403.	N-120	9,20	155,80	11:28	11:27	11:27
Precaución pasos de peatones elevados. Av. De Castelao. META VOLANTE.						
Rotonda, giro izquierda por rúa Fermín Bouza	PO-403	10,00	155,00	11:30	11:28	11:28
Rotonda, recto por Av. Rosalía Castro.	URBANO	10,30	154,70	11:30	11:29	11:28
Precaución pasos de peatones elevados						
Rotonda, giro a la derecha por Av Sarmiento Rivera dirección As Neves por EP-4006	EP-4006	10,50	154,50	11:30	11:29	11:29
Rotonda, recto dirección As Neves por EP-4006	EP-4006	10,90	154,10	11:31	11:30	11:29
Precaución, pasos de peatones elevados						
Precaución, pasos de peatones elevados	EP-4006	12,60	152,40	11:33	11:32	11:31
Precaución, pasos de peatones elevados	EP-4006	13,00	152,00	11:34	11:33	11:32
Precaución, pasos de peatones elevados	EP-4006	15,00	150,00	11:37	11:35	11:35
Rotonda, seguir por EP-4006 dirección As Neves	EP-4006	15,30	149,70	11:37	11:36	11:35
Rotonda, seguir por EP-4006 dirección As Neves	EP-4006	15,80	149,20	11:38	11:37	11:36
Precaución, pasos de peatones elevados	EP-4006	16,80	148,20	11:40	11:38	11:37
Precaución, pasos de peatones elevados	EP-4006	17,70	147,30	11:41	11:39	11:38
Rotonda, seguir por EP-4006 dirección As Neves	EP-4006	19,80	145,20	11:44	11:42	11:41
Rotonda, seguir por EP-4006 dirección As Neves	EP-4006	19,80	145,20	11:44	11:42	11:41
As Neves. Rotonda seguir recto por EP-4006	EP-4006	22,90	142,10	11:49	11:46	11:45
Precaución, pasos de peatones elevados	EP-4006	23,20	141,80	11:49	11:47	11:45
As Neves, rotonda izquierda dirección as Neves por Calle Laredo	URBANO	23,50	141,50	11:50	11:47	11:46
As Neves, rotonda seguir recto por Calle Entrecines, rúa Marques do Pazo, Praza Maior, rúa Esperanza. Precaución paso estrecho centro urbano	URBANO	24,10	140,90	11:51	11:48	11:47
Cruce seguir recto por PO-415 para enlazar con PO-400	PO-415	24,80	140,20	11:52	11:49	11:48
Rotonda, seguir por PO-400 dirección Salvaterra	PO-400	25,00	140,00	11:52	11:49	11:48
Rotonda, seguir por la izquierda por PO-400, dirección Salvaterra	PO-400	28,70	136,30	11:58	11:55	11:53
Precaución, separadores centrales en calzada	PO-400	30,90	134,10	12:01	11:58	11:56
Rotonda, giro izquierda por PO-400 dirección, salvaterra	PO-400	31,70	133,30	12:02	11:59	11:57
Salvaterra do Miño. Precaución, pasos de peatones elevados	PO-400	32,60	132,40	12:03	12:00	11:58
Salvaterra do Miño. Rúa Rosalía de Castro. Rotonda recto por Rúa Rosalía de Castro dirección Tui - Porriño	PO-400	33,70	131,30	12:05	12:02	11:59
Salvaterra do Miño. Rotonda, derecha por rúa do Miño dirección Salceda de Caselas, As Neves, Arbo. Por PO-403	PO-403	33,80	131,20	12:05	12:02	12:00
Rotonda giro izquierda por PO-510 dirección Salceda de Caselas, Guillarei	PO-510	34,30	130,70	12:06	12:02	12:00
Cruce derecha, dirección Guillarei por PO-404	PO-404	35,80	129,20	12:08	12:04	12:02
Precaución curvas en bajada	PO-404	40,50	124,50	12:15	12:11	12:09
Precaución paso puente estrecho	PO-404	41,40	123,60	12:17	12:12	12:10
Caldelas. Seguir derecha por PO-404 dirección TUI	PO-404	42,40	122,60	12:18	12:14	12:11
Rotonda derecha dirección TUI por PO-404	PO-404	46,90	118,10	12:25	12:20	12:17
Rotonda izquierda dirección TUI por N-550	N-550	48,80	116,20	12:28	12:23	12:20
TUI. Entrada en TUI por rúa da Concordia	URBANO	50,00	115,00	12:30	12:24	12:21
Precaución pasos de peatones elevados						
Giro derecha por Irmáns Maristas, hacia centro urbano	URBANO	50,90	114,10	12:31	12:26	12:22
Giro izquierda por rúa Ourense	URBANO	51,10	113,90	12:31	12:26	12:23
Rotonda, recto por calle Martínez Padín	URBANO	51,30	113,70	12:31	12:26	12:23
Precaución pasos de peatones elevados						
Seguir por Avenida de Portugal						
Giro derecha, indica PO-552, dirección Tomiño, A Guarda	PO-552	52,30	112,70	12:33	12:27	12:24

Rotonda, recto por PO-552, dirección A Guarda	PO-552	53,30	111,70	12:34	12:29	12:26
Rotonda, derecha dirección Tomiño, por PO-350	PO-350	53,90	111,10	12:35	12:30	12:26
Zona de curvas, precaución	PO-350	57,00	108,00	12:40	12:34	12:31
Cruce izquierda dirección Tomiño, A Guarda por PO-344	PO-344	61,00	104,00	12:46	12:40	12:36
Tomiño. Rotonda, seguir recto por rúa Gondomar	PO-344	62,20	102,80	12:48	12:41	12:37
Tomiño. Rotonda, seguir recto por rúa Gondomar	PO-344	62,60	102,40	12:48	12:42	12:38
Precaución, pasos de peatones elevados	PO-344	63,00	102,00	12:49	12:42	12:39
Tomiño. Rotonda, seguir recto por PO-344	PO-344	63,30	101,70	12:49	12:43	12:39
Rotonda derecha dirección A Guarda por PO-552	PO-552	65,00	100,00	12:52	12:45	12:41
Rotonda, seguir recto por PO-552 dirección A Guarda	PO-552	67,90	97,10	12:56	12:49	12:45
Tabagón. Precaución zona de curvas	PO-552	71,80	93,20	13:02	12:55	12:50
O Rosal, Rotonda, seguir recto por PO-552 dirección A Guarda	PO-552	75,00	90,00	13:07	12:59	12:55
O Rosal, Rotonda, seguir recto por PO-552 dirección A Guarda	PO-552	75,60	89,40	13:08	13:00	12:55
Rúa José María Sesto						
Rotonda, seguir recto por PO-552 dirección A Guarda	PO-552	77,00	88,00	13:10	13:02	12:57
A Guarda, precaución pasos de peatones elevados	PO-552	78,00	87,00	13:12	13:03	12:59
Rúa de Galicia, Rúa Puerto Rico. PORTECELO - AVITUALLAMIENTO 						
Concello de Oia	PO-552	87,00	78,00	13:25	13:16	13:11
Precaución, pasos de peatones elevados	PO-552	91,80	73,20	13:32	13:23	13:17
Precaución, pasos de peatones elevados	PO-552	94,80	70,20	13:37	13:27	13:21
Concello de Baiona	PO-552	103,10	61,90	13:49	13:38	13:32
Rotonda faro Silleiro, recto por PO-552, dirección Baiona	PO-552	103,70	61,30	13:50	13:39	13:33
Baiona. Rotonda recto por PO-552, avenida de Xoselí	PO-552	106,30	58,70	13:54	13:43	13:36
Baiona. Rotonda recto por PO-552, avenida de Xoselí	PO-552	108,00	57,00	13:57	13:45	13:39
Avenida Ramón y Caja, rúa Elduayen						
Rotonda recto por avenida Monterreal	PO-552	108,70	56,30	13:58	13:46	13:39
Rotonda recto por dirección Nigrán - Vigo. Avenida Santa Marta	PO-552	109,50	55,50	13:59	13:47	13:41
Rotonda recto por dirección Nigrán - Vigo. Avenida Santa Marta	PO-552	110,10	54,90	14:00	13:48	13:41
Precaución pasos de peatones elevados						
Plaza de Muñoz Rubio, seguir por PO-552 a la izquierda	PO-552	110,60	54,40	14:00	13:49	13:42
Rotonda Xeral Santos Peralba, seguir izquierda por PO-552	PO-552	110,90	54,10	14:01	13:49	13:42
Rotonda, seguir por PO-552, dirección Nigrán - Vigo	PO-552	111,30	53,70	14:01	13:50	13:43
Avenida Foz do Miñor						
Rotonda, seguir por PO-552, dirección Nigrán - Vigo	PO-552	112,00	53,00	14:03	13:51	13:44
Ponte da Ramallosa						
Rotonda, seguir por PO-552, dirección Nigrán - Vigo	PO-552	112,30	52,70	14:03	13:51	13:44
Rúa Monforte de Lemos						
Rotonda, seguir por PO-552, dirección Nigrán - Vigo	PO-552	112,70	52,30	14:04	13:52	13:45
Rúa Monforte de Lemos						
Nigrán, rotonda, seguir por PO-552 dirección Vigo.	PO-552	114,20	50,80	14:06	13:54	13:47
Rúa Rosalía de Castro.						
Avenida val Millor META VOLANTE 						
Giro derecha por rúa dos Pazos, dirección Vinicios, Porriño por PO-332	PO-332	115,60	49,40	14:08	13:56	13:49
Cruce izquierda dirección Chandebrito, Vincios por EP-2102. Rúa Baleazas	EP-2102	117,20	47,80	14:10	13:58	13:51
PRECAUCIÓN PASO PEATONES ELEVADO.						
COMIENZA PUERTO						
PREMIO DE MONTAÑA CHANDEBRITO. 3ª CATEGORÍA 	EP-2102	124,00	41,00	14:21	14:08	14:00
42º 9' 13"N - 8º 44' 56"O						
Cruce izquierda dirección Porriño, por PO-331	PO-331	126,90	38,10	14:25	14:12	14:04
Rotonda, seguir por PO-331 dirección Vigo, Porriño	PO-331	128,00	37,00	14:27	14:13	14:05
Rotonda, seguir por PO-331 dirección Vigo, Porriño	PO-331	128,60	36,40	14:27	14:14	14:06
CONCELLO DE VIGO						
Cruce izquierda, dirección Vilariño, campus universitario por carretera de San Cosme	SIN IDENTIFICAR	132,60	32,40	14:33	14:20	14:11
42º 9' 20" N - 8º 40' 24" O COMIENZA PUERTO						
Cruce, seguir por vial hacia la universidad	SIN IDENTIFICAR	133,30	31,70	14:34	14:21	14:12
Rotonda, seguir derecha dirección Deportes, Humanismo.	SIN IDENTIFICAR	133,70	31,30	14:35	14:21	14:13
Para enlazar por EP-20005						
42º 9' 50"N - 8º 40' 41"						
Rotonda, seguir dirección Vigo (Avenida de Madrid). Aeroporto	EP2005	134,80	30,20	14:37	14:23	14:14
Enlazar por EP-2005. PRECAUCIÓN SETOS						
42º 10' 22"N - 8º 40' 35" PREMIO DE MONTAÑA CUVI. 3ª CATEGORÍA. 						
Cruce, coger derecha por EP-2605, dirección Aeroporto, Ifevi	EP-2605	136,10	28,90	14:39	14:24	14:16

Rotonda, derecha, dirección Redondela, Aeropuerto, Ifevi, por EP-2604. Estrada do Rebullón	EP-2605	139,00	26,00	14:43	14:28	14:20
Rotonda, seguir dirección Aeropuerto, Ifevi	EP-2603	139,90	25,10	14:44	14:30	14:21
Rotonda, recto dirección aeropuerto, Redondela	EP-2603	142,20	22,80	14:48	14:33	14:24
Aeropuerto. Rotonda, seguir recto dirección Redondela por N-556	N-556	142,60	22,40	14:48	14:33	14:25
Rotonda izquierda, dirección Vigo, por N-556	N-556	143,20	21,80	14:49	14:34	14:25
Cruce derecha, dirección Redondela Pontevedra por N-555	N-555	143,50	21,50	14:50	14:35	14:26
Rotonda, seguir recto por N-555 dirección Redondela	N-555	144,20	20,80	14:51	14:36	14:27
Rotonda, seguir recto por N-555 dirección Redondela	N-555	145,00	20,00	14:52	14:37	14:28
Precaución bajada con curvas peligrosas	N-555	146,50	18,50	14:54	14:39	14:30
Precaución paso estrecho en bajada	N-555	149,80	15,20	14:59	14:44	14:34
Redondela. Rotonda izquierda dirección Vigo, enlazar con N-552	N-552	150,20	14,80	15:00	14:44	14:35
Cruce recto dirección Vigo por N-552	N-552	150,60	14,40	15:00	14:45	14:35
Rotonda, seguir por N-552 dirección Vigo	N-552	151,20	13,80	15:01	14:45	14:36
Cruce, seguir recto por N-522, dirección Vigo	N-552	153,30	11,70	15:04	14:48	14:39
Rande. Rotonda, seguir recto por N-552	N-552	155,30	9,70	15:07	14:51	14:42
Cruce seguir por la derecha por la PO-323. Precaución isletas Avenida de Vigo	PO-323	156,10	8,90	15:09	14:52	14:43
Cruce seguir recto por PO-323. Entrada Concello de Vigo. Avenida de Galicia	PO-323	158,30	6,70	15:12	14:55	14:46
Cruce seguir recto por PO-323. Avenida de Galicia	PO-323	160,30	4,70	15:15	14:58	14:48
Rotonda, seguir recto por avenida San Jurgo Badía	PO-323	160,50	4,50	15:15	14:58	14:49
Rotonda izquierda por avenida García Barbón	URBANO	161,42	3,58	15:17	15:00	14:50
Cruce con rúa Montecelo, seguir por avenida García Barbón	URBANO	161,50	3,50	15:17	15:00	14:50
Cruce con rúa Julia Minguillón, seguir por avenida García Barbón	URBANO	161,70	3,30	15:17	15:00	14:50
Rotonda monumento a José García Barbón, recto por avenida García Barbón	URBANO	162,10	2,90	15:18	15:01	14:51
Cruce con rúa Callao, seguir por avenida García Barbón	URBANO	163,45	1,55	15:20	15:03	14:52
Rotonda con rúa Rosalía de Castro, recto por avenida García Barbón Desvío coches equipo hacia Rosalía de Castro	URBANO	164,05	0,95	15:21	15:03	14:53
Cruce con rúa Serafín Avendaño, seguir por avenida García Barbón	URBANO	164,20	0,80	15:21	15:04	14:53
Cruce con rúa do Canceleiro, seguir por avenida García Barbón	URBANO	164,35	0,65	15:21	15:04	14:54
Cruce con rúa de Oporto, seguir por avenida García Barbón	URBANO	164,52	0,48	15:21	15:04	14:54
Cruce con rúa do Roupeiro, seguir por avenida García Barbón	URBANO	164,59	0,41	15:21	15:04	14:54
Cruce con rúa Alfonso XIII, seguir por avenida García Barbón	URBANO	164,64	0,36	15:21	15:04	14:54
Cruce con rúa República Argentina, seguir por avenida García Barbón	URBANO	164,70	0,30	15:22	15:04	14:54
Cruce con rúa Pontevedra, seguir por avenida García Barbón	URBANO	164,80	0,20	15:22	15:04	14:54
Cruce con rúa Colón, seguir por rúa Policarpo Sanz	URBANO	164,85	0,15	15:22	15:05	14:54
Meta. Policarpo Sanz	URBANO	165,00	0,00	15:22	15:05	14:55